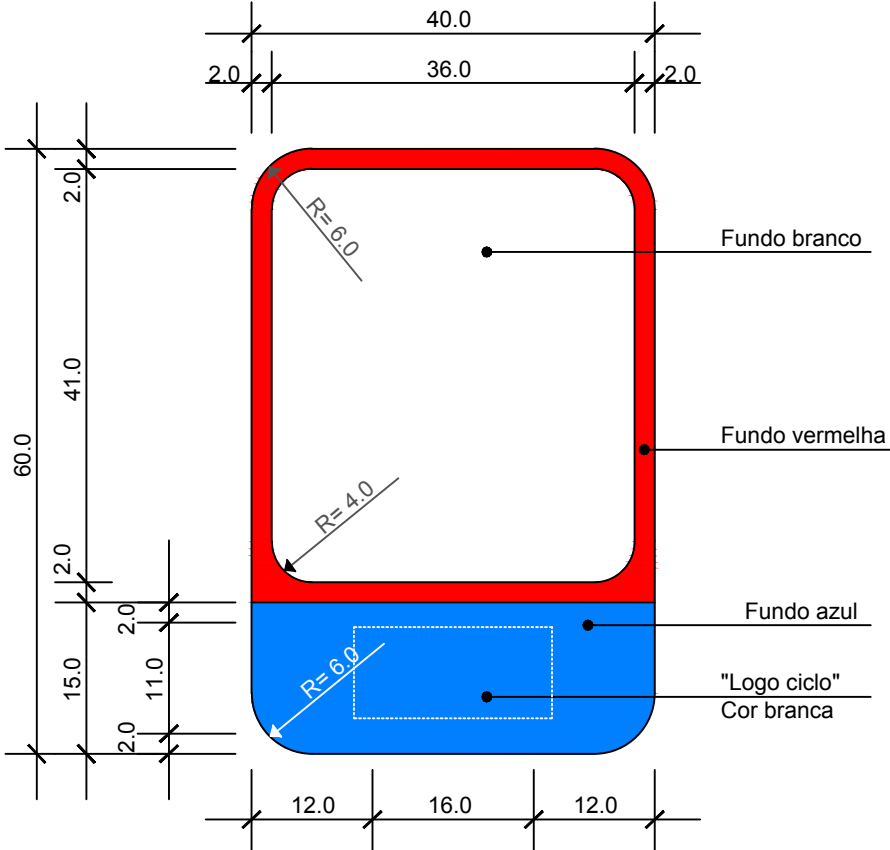


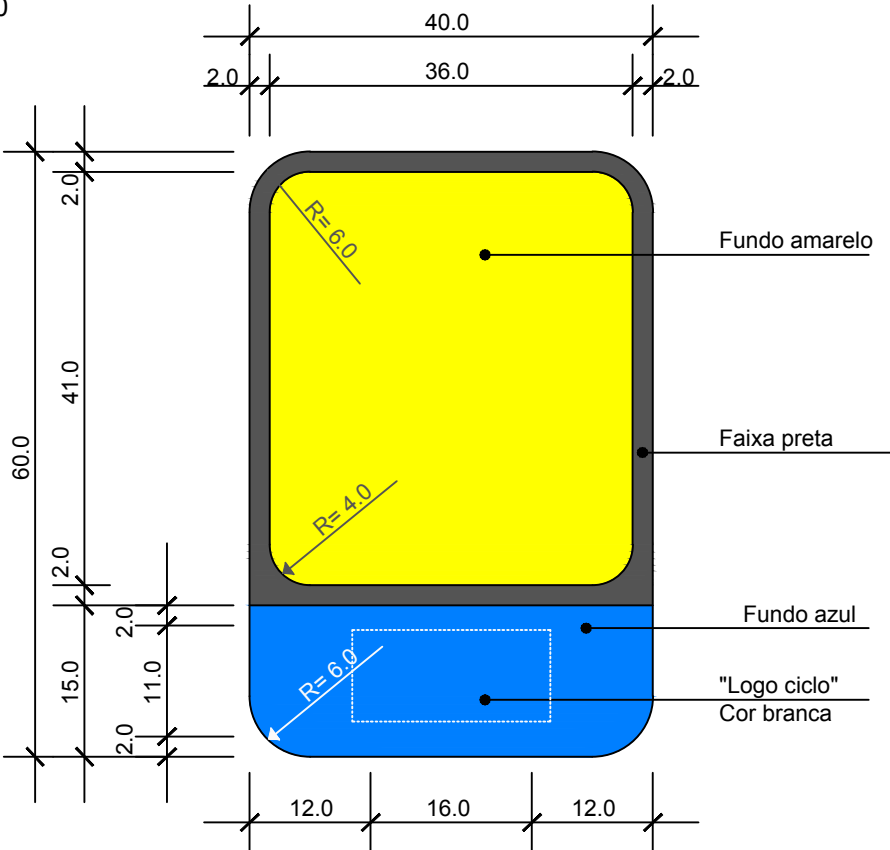
Padrão de Placa de Regulamentação para Ciclovia

ESC.: 1:750





Padrão de Placa de Advertência para Ciclovia

ESC.: 1:750



OBS: Fonte – MANUAL SINALIZAÇÃO CICLOVIÁRIO DE PORTO ALEGRE

|  |  |   |       |
|--|--|---|-------|
|  |  |   |       |
| REVISÃO  | OBSERVAÇÕES  | DATA  | VISTO |
|   | <b>PREFEITURA MUNICIPAL DE PELOTAS</b><br>UNIDADE DE GERENCIAMENTO DE PROJETOS - UGP |  |       |
| <b>P R O J E T O D E M O B I L I D A D E U R B A N A</b><br>Eduardo Leite - Prefeito Municipal   Jair Seidel - Secretário Executivo da UGP |  |   |       |
| PROJETO:<br>INCORP CONSULTORIA E ASSESSORIA LTDA.  |  | ARQUIVO:<br>MUDA-03-PESCR00.dwg   |       |
| RESPONSÁVEL TÉCNICO:<br>ENGº. JOSÉ CARLOS TEIXEIRA TEDESCO CREA: 005546/RS   |  | DATA:<br>JAN/2015   |       |
| <b>PROJETO DE SINALIZAÇÃO DA CICLOVIA</b>  |  | ESCALA:   |       |
| TRECHO:<br>ZONA URBANA DO MUNICÍPIO DE PELOTAS/RS  |  | REVISÃO:<br>R00   |       |
| <b>AVENIDA DOMINGOS DE ALMEIDA</b>   |  | PRANCHA:  |       |
| <b>DETALHES-SINALIZAÇÃO VERTICAL</b>   |  | <b>03/05</b>  |       |